

Carsten Lund Petersen  
Sommerstedvej 22  
6560 Sommersted

Haderslev Kommune  
Teknik og Klima  
Christian X's Vej 39  
6100 Haderslev

[www.haderslev.dk](http://www.haderslev.dk)

Dir. tlf. 21549187  
[magha@haderslev.dk](mailto:magha@haderslev.dk)

23. april 2026 • Sagsbehandler: Magnús Halldórsson – sagsnummer 26/5257

## Accept af skovrejsning

I henhold til § 6, stk. 2 i Bekendtgørelse nr. 60 af 19. januar 2023 om jordressourcens anvendelse til dyrkning og natur, accepterer Haderslev Kommune hermed skovrejsningen på matrikel matr.nr. 62 og 198, Lerte Ejerlav, Sommersted.

Accepten gælder det areal, hvor der er anmeldt skovrejsning (kortbilag er vedlagt).  
Accepten bortfalder, hvis den ikke er udnyttet inden 5 år efter, den er meddelt.

## Kommunens accept om skovrejsningen er betinget af nedenstående:

### *Reglerne om VVM*

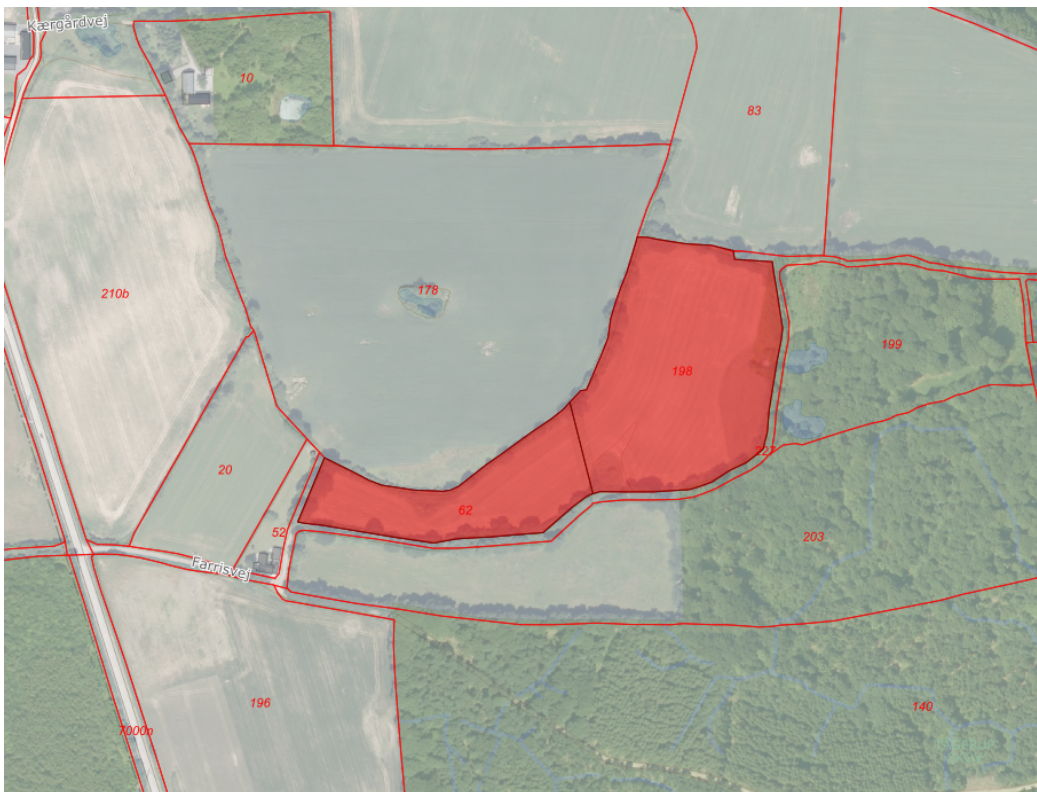
Skovrejsning er omfattet af § 16 i Lovbekendtgørelse nr. 4 af 3. januar 2023 om miljøvurdering af planer og programmer og af konkrete projekter (VVM), med senere ændringer

Dette betyder, at skovrejsningen ikke må påbegyndes før kommunen, jævnfør lovens §§ 16 og 21, skriftligt har givet meddelelse om, at skovrejsningen ikke antages at kunne få væsentlig indvirkning på miljøet.

Jævnfør lovens § 22 skal kommunen træffe afgørelse hurtigst muligt og senest 90 dage fra den dag sagen er fuldt oplyst.

## Redegørelse og vurdering

Haderslev Kommune har den 12. marts 2025 modtaget en anmeldelse fra Carsten Lund Petersen om 3,18 ha skovrejsning på matrikel 62 og 198, Lerte Ejerlav, Sommersted.



Oversigtskort ansøgt skovrejsning rødmarkeret

Kommunen har vurderet skovrejsningen i forhold til kommuneplanen og relevant lovgivning.

#### *Kommuneplan 2025*

Arealet, hvor skovrejsningen ønskes, er i kommuneplanen udpeget som et område hvor skovrejsning hverken er ønsket eller uønsket. Det vurderes, at den anmeldte skovrejsning ikke er konflikt med kommuneplanen

#### *Naturbeskyttelsesloven<sup>1</sup>*

Kommunen vurderer, at den anmeldte skovrejsning ikke er i konflikt med reglerne i naturbeskyttelsesloven.

Nærmeste §3-arealer, er en sø, som ligger inden for projektområdet. I den østlige del af projektområdet findes der et §3 beskyttet engområde.

Ifølge skovkortet, som er vedhæftet ansøgningen (bilag 3 i denne accept), fremgår det, at bygherre holder §3-områderne uden for den forventede skovrejsning. Afstanden til §3-søen er ca. 10 meter, hvilket kommunen vurderer som tilstrækkelig afstand til, at den forventede skovrejsning ikke vil påvirke søen væsentligt negativt. Haderslev Kommune anbefaler en afstand i mellem 10-15 meter.

Det samme gælder for engområdet øst for projektområdet – den forventede skovrejsning vurderes heller ikke her at have en væsentlig negativ påvirkning.

---

<sup>1</sup> Lovbekendtgørelse nr. 927 af 28/06/2024 - Bekendtgørelse af lov om naturbeskyttelse



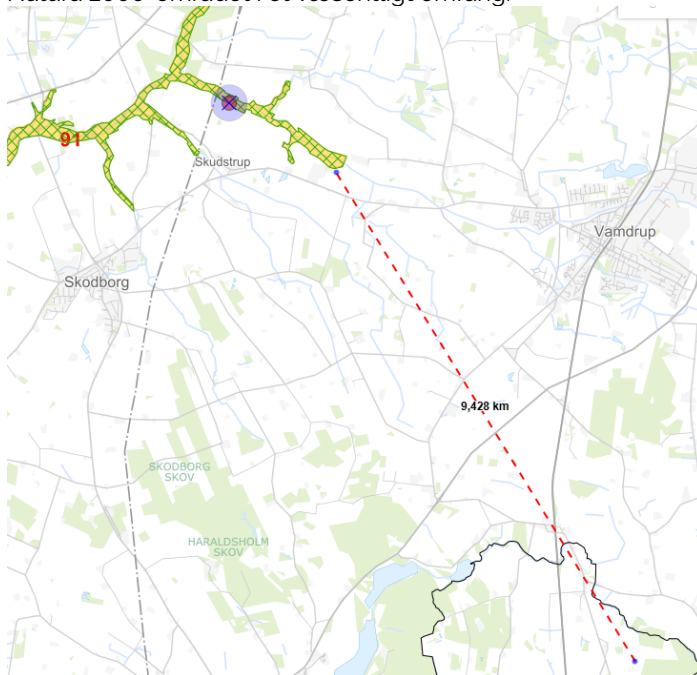
Skovkort vs. Matrikelkort med beskyttet natur. Viser hvordan bygherre planlægger at afholde afstand til S3-natur.

### Habitatbekendtgørelsen<sup>2</sup> – beskyttede arter

Kommunen har ikke kendskab til beskyttede arter i det aktuelle område og der er ingen registreringer i arter.dk. Da der er tale om skovrejsning, vurderes det, at projektet ikke vil kunne påvirke beskyttede arter i et væsentligt omfang.

### Internationale naturbeskyttelsesområder

Nærmeste Natura 2000 – område ligger ca. 9,4 km N/V for skovrejsningsprojektet. Der er tale om Natura 2000 område nr. 91 Kongeå. Grundet projektets karakter og afstanden antages det, at projektet ikke vil kunne påvirke Natura 2000-området i et væsentligt omfang.

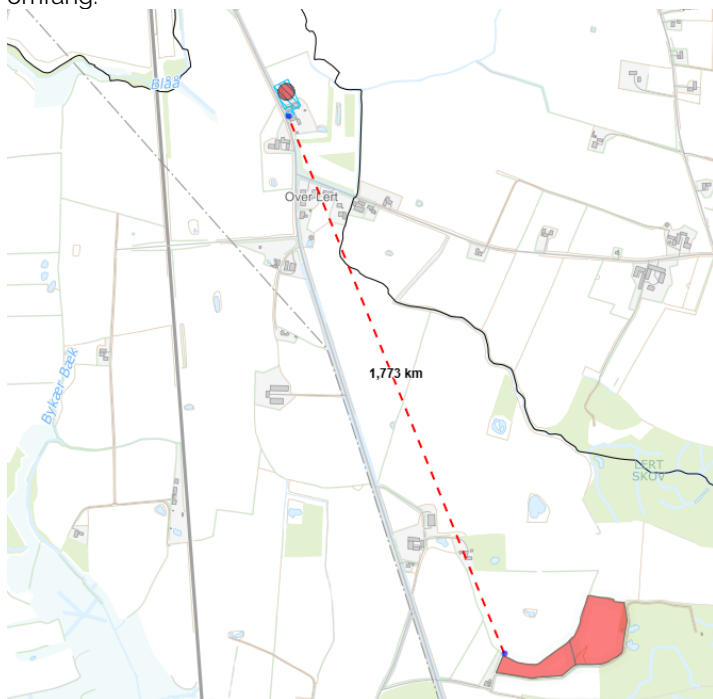


Afstand til nærmeste Natura 2000 område

<sup>2</sup> Bekendtgørelse nr. 1098 af 21/08/2023 – Bekendtgørelse om udpegnig og administration af internationale naturbeskyttelsesområder samt visse arter

### Fredninger

Nærmeste fredede område ligger ca. 1,7 km nord for skovrejsningsprojektet. Der er tale om Lerte Kirke. Grundet projektets karakter og afstanden antages det, at projektet ikke vil kunne påvirke det, fredede område i et væsentligt omfang.



Afstand til nærmeste fredede område

### Fredede fortidsminder

Der er ikke registreret fortidsminder i skovrejsningsarealet.

Museum Sønderjylland er blevet hørt og har udtalt nedenstående.

" Det aktuelle skovrejsningsområde andrager i alt ca. 3,18 ha.

Museet gør opmærksom på, at arealet (dog ikke mod øst) er omgrænset af historiske jorddiger, der vurderes til at være af høj alder, sandsynligvis etableret før jordudskiftningen i slutningen af 1700-tallet. Digerne løb oprindeligt langs en gammel vej, adskilte et engområde (matriklen nord for skovrejsningsarealet) fra en skov samt var matrikelgrænser. Området hed "Østerkier". Ifølge museumsloven §29a må der ikke foretages ændring i tilstanden af sten- og jorddiger og lignende. De historiske diger om skovrejsningsområdet fremgår ikke umiddelbart af den vejledende udpegning over beskyttede diger. Museet opfordrer derfor bygherre til at kontakte Haderslev Kommune for en udførlig liste over beskyttede diger inden for planområdet, da det er Haderslev Kommune, som er myndighed på dette område.

Museet anbefaler, at der i forbindelse med skovrejsningen holdes en respektafstand til digerne på nogle meter. Det skal her bemærkes, at denne arkæologiske udtalelse alene forholder sig til risikoen for at træffe på væsentlige fortidsminder ved anlægsarbejde inden for det ansøgte område.

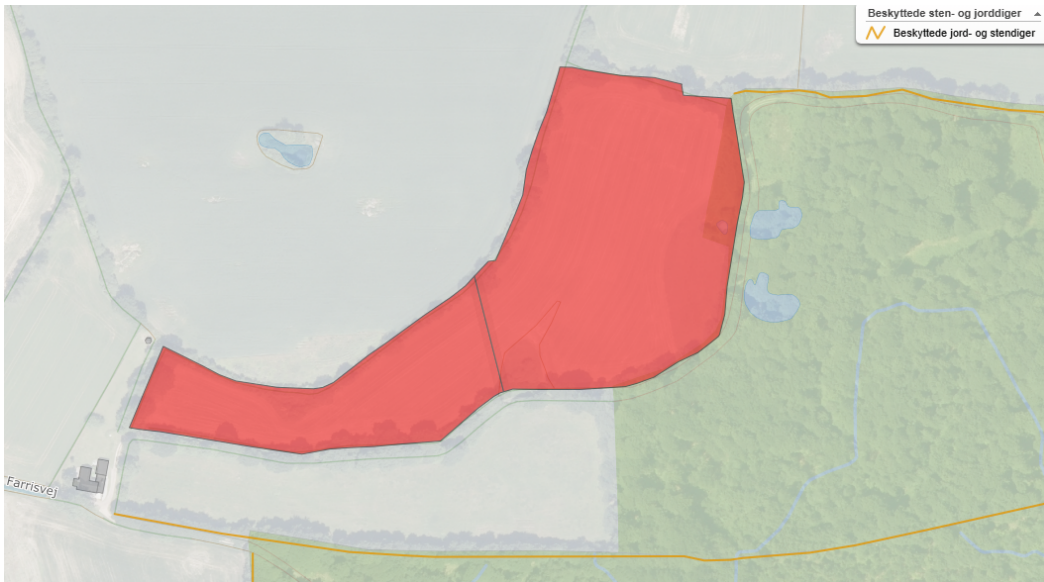
Der er ikke registreret væsentlige jordfaste fortidsminder indenfor arealet.

Da skovrejsningen foregår med hjælp af skånsom jordbearbejdning og derfor inden for normal pløjedybde har Museet ingen yderligere indvendinger mod skovrejsningen. Dog beder vi skovrejser

være ekstra opmærksom og kontakte museet omgående, hvis jordbearbejdningen frembringer arkæologiske genstande (f.eks. flintredskaber eller koncentrationer af flint) eller lignende. Skovrejsningen kan gå i gang uden at museet ønsker at foretage sig yderligere forud for jordbearbejdningen."

#### Beskyttede sten- og jorddiger

Mod N/Ø grænser skovrejsningsprojektet op til et beskyttede dige. På baggrund af ansøgerens oplysninger antages det, at skovrejsningsprojektet ikke vil påvirke de beskyttede dige i væsentlig grad.

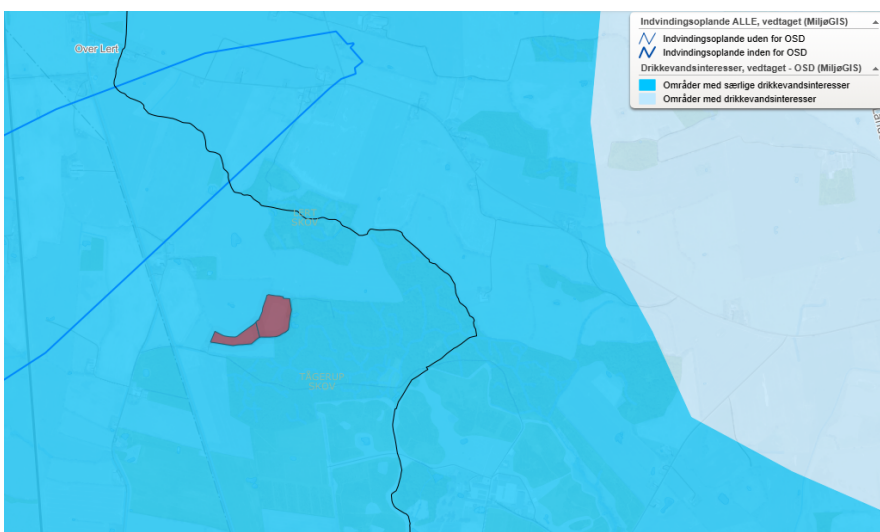


Beskyttet dige (Gul linje)

#### Drikkevandsinteresser

Skovrejsningsprojektet er indenfor områder med særlige drikkevandsinteresser (OSD) men ligger udenfor indvindingsopland.

På grund af projektets karakter forventes det ikke have negative indflydelse på grundvandsressourcer.



Oversigtskort som viser forventet skovrejsningsprojekt indenfor OSD men udenfor indvindingsoplande.

### *Den kommunale klimatilpasningsplan*

Haderslev Kommune har vurderet skovrejsningen i forhold til den kommunale klimatilpasningsplan. Skovrejsning er ikke direkte en del af planen for klimatilpasning i Haderslev Kommune, der hovedsageligt behandler problematikken med regnvand og oversvømmelser. Dermed bidrager skovrejsningen ikke eksplicit til opfyldelse af planen. Planen nævner dog ønskeligheden af at reducere udledningen af CO<sub>2</sub> og inddrage klimatilpasningen i sagsbehandling, planlægning m.v. Her kan skovrejsning gøre en forskel, da den kan binde CO<sub>2</sub>. Desuden vil skovrejsning føre til bedre beskyttelse af grundvandets kvalitet og gøre det mere robust overfor klimaændringer.

### *Samlet vurdering*

Haderslev Kommune vurderer samlet, at skovrejsningen på matr.nr. 62 og 198, Lerte Ejerlav, Sommersted, kan accepteres.

## Bilag

Bilag 1 – Skovanmeldelse

Bilag 2 – Arealoversigt

Bilag 3 – Skovkort ver. II

Bilag 4 – VVM-ansøgning

## Kopi sendt til:

- Ansøger