Ejer

Haderslev Kommune
Teknik og Klima
Christian X's Vej 39
6100 Haderslev

www.haderslev.dk

Dir. tlf. 61 15 34 64
nijd@haderslev.dk

27. november 2026 • Sags nr.: 26/4733 • Sagsbehandler: Nikola Jerosch Dybbroe

Landzonetilladelse

Haderslev Kommune har modtaget en ansøgning om landzonetilladelse til etablering af et minivådområde på matr. 175 Sillerup Fjelstrup.

Da ejendommen er beliggende i landzone og da det ansøgte ikke er omfattet af undtagelserne i planloven, forudsættes en tilladelse efter planlovens § 35, stk. 1.

1 Tilladelse

Haderslev Kommune giver hermed tilladelse i henhold til planlovens § 35, stk. 1 til:

- Etablering af et minivådområde på ca. 0,91 ha vandspejlsareal og 1,3 ha samlet areal på matr. nr. 175 Sillerup, Fjelstrup, tilhørende adressen Keldetvej 47, 6100 Haderslev.

Tilladelsen er meddelt med følgende vilkår:

- Det opgravede fyld skal bortkøres eller udjævnes på de omgivende arealer, så der ikke fremkommer volde, synlige overgange eller lignende. Terrænreguleringen skal indpasses i landskabet, så de overordnede landskabstræk ikke sløres.

Landzonetilladelsen bortfalder, hvis den ikke er udnyttet inden 5 år efter, den er meddelt eller ikke har været udnyttet i 5 på hinanden følgende år jf. planlovens § 56, stk. 2.
Denne afgørelse er kun givet i henhold til planloven. Det ansøgte kan kræve, at der indhentes andre tilladelser efter anden lovgivning.

Se eventuelle opmærksomhedspunkter i pkt. 6

2 Offentliggørelse og klagemulighed

Tilladelsen er blevet offentliggjort den **27. november 2026** på Høringer og afgørelser af Haderslev Kommune - www.haderslev.dk/demokrati/hoeringer-og-afgoerelser

Haderslev Kommunes afgørelse kan inden 4 uger fra offentliggørelsen påklages til Planklagenævnet, jf. klagevejledning. Klagevejledningen ses i bilag 1.

Rettidig klage efter § 58, stk. 1, nr. 1, har opsættende virkning, medmindre Planklagenævnet bestemmer andet. Derfor kan landzonetilladelsen først udnyttes, når klagefristen er udløbet, og såfremt der ikke er klaget over tilladelsen. Hvis tilladelsen bliver påklaget, vil Haderslev Kommune orientere dig herom.

3 Redegørelse

3.1 Beliggenhed

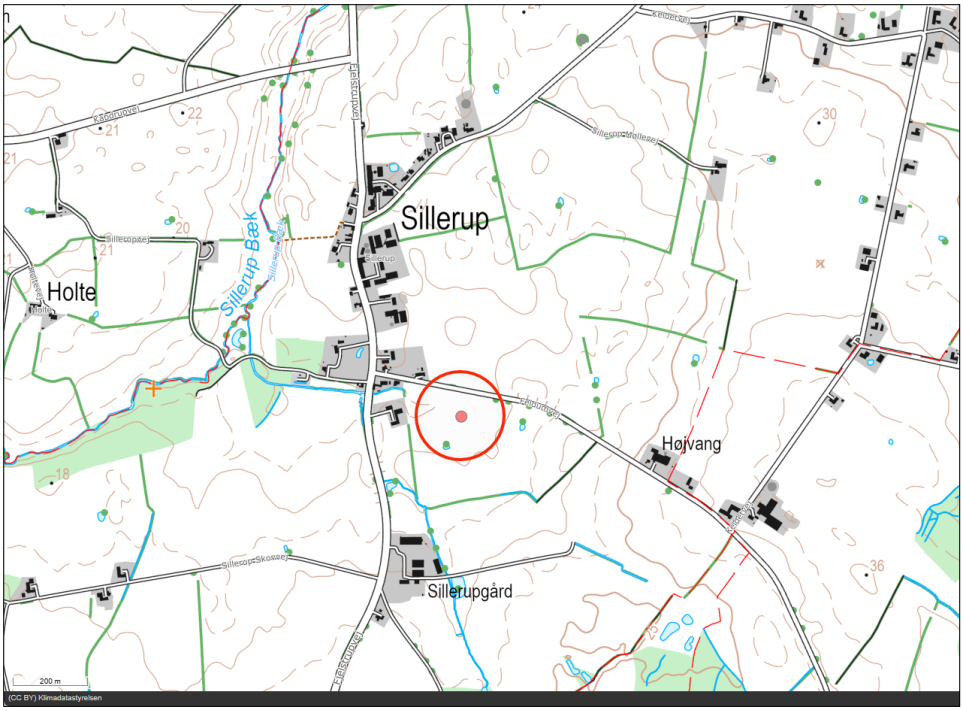

Oversigtskort – Minivådområdet placeres på landbrugsarealer i nærheden af Sillerup



Luftfoto fra 2026 – Minivådområdet placeres i den gule cirkel

3.2 Ansøgning

3.2.1 Ansøgers oplysninger

Ansøgningen (ansøgerens ord): Udtræk af relevant materiale

" **Projektbeskrivelse**

Arealet, hvor minivådområdet er planlagt placeret, har hidtil været i almindelig landbrugsdrift. Minivådområdet indpasses så godt som muligt ind i landskabet.

Råderet over minivådområdeprojektarealet: Ejer af minivådområdeprojektet ejer også arealet som minivådområdet etableres på.

Minivådområdet etableres uden pumpe.

Afstrømningen før og efter etableringen vil være uændret, og i tilfælde af ekstreme nedbørsmængder vil minivådområdet fungere som et forsinkelsesbassin.

Da både ind- og udløb skal være og bliver frit, vil der ikke være risiko for tilbagestuvning i systemet. I minivådområdet etableres ligeledes et nødoverløb, der forhindrer oversvømmelser i tilfælde af ekstreme nedbørshændelser.

Der ændres ikke i dræn eller -størrelser. Efter udløbet fra minivådområdet, løber vandet over en iltningstrappe bestående af stenudlæg eller en iltningsbrønd, og herefter videre som før etablering.

Udformning og placering af anlægget (generelt)

I lovgivningen omkring etablering af minivådområder, er der meget præcist defineret en række krav til udformning af anlægget, som skal overholdes, for at man kan søge og få udbetalt tilskud til etablering af anlægget.

Vandspejlsarealet skal udgøre minimum 1 % af drænoplandets areal.

Bredde/længde forholdet skal ligge mellem 1:3 og 1:10, Forholdet mellem lave og dybe zoner skal ligge mellem 1:1,5 og 1:2.

Anlægget skal opbygges af et sedimentationsbassin adskilt fra resten af anlægget, som typisk består af 3 dybe og 2 lave bassiner. Sedimentationsbassinet skal have en dybde på mellem 0,8 m og 1 m, de dybe bassiner skal have en minimumsdybde på 0,85 m og de lave partier skal have en dybde på 0,25-0,40 m.

Der skal være frit indløb i minivådområdet, det vil sige, at vandspejlet skal etableres under indløbet.

Arkæologisk vurdering

Se vurderingen af Museum Sønderjylland i bilag 3.

Lufthavn

Minivådområdet placeres ca. 2,1 km fra Kabdrup, Haderslev flyveplads. Der er ikke rettet henvendelse til den pågældende flyveplads for dette projekt."

Bemærkning af Haderslev Kommune: Haderslev Flyveplads er blevet hørt af Haderslev Kommune – se høringssvaret under pkt. 3.5.6.

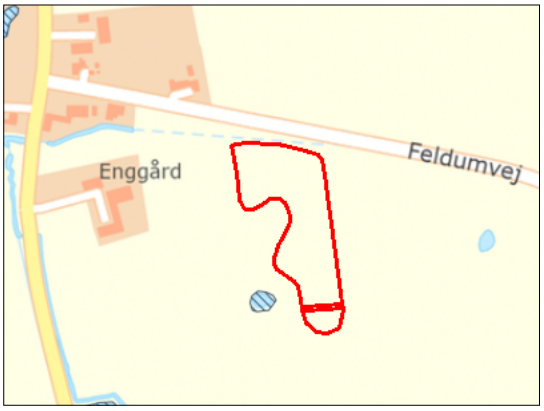

Fra ansøgningen: Placering af minivådområdet

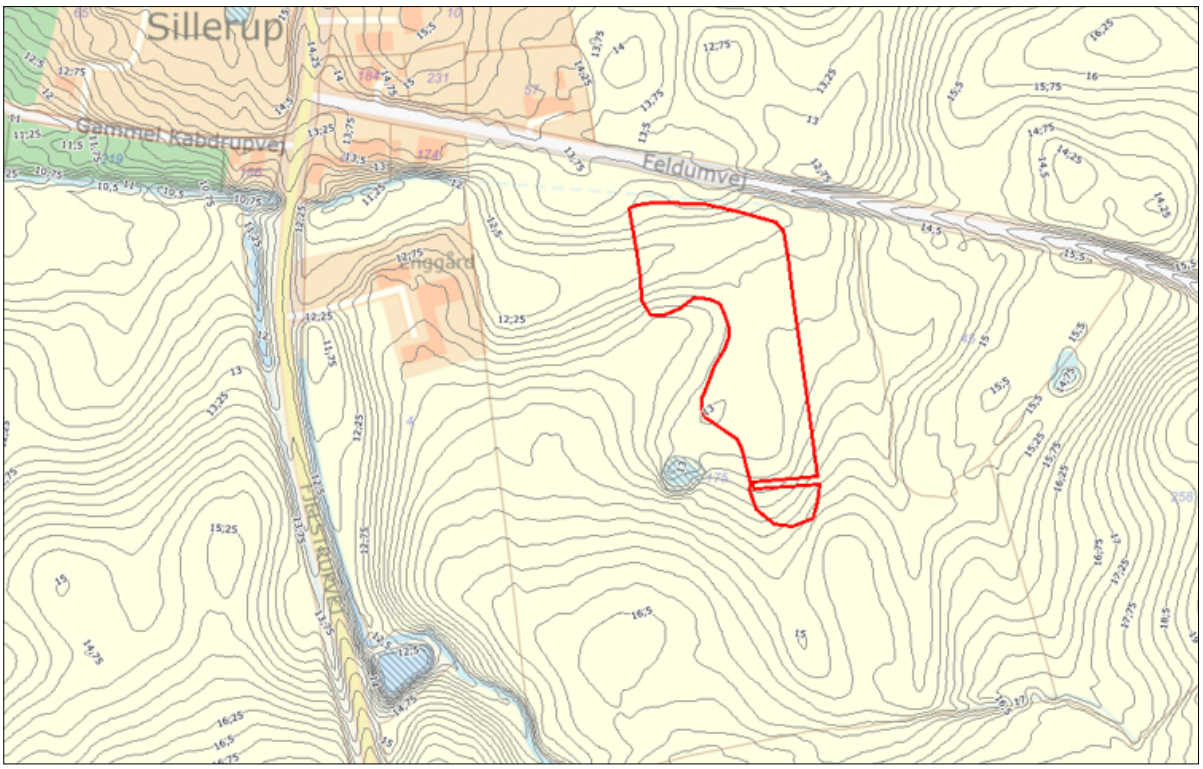

Fra ansøgningen: Situationsplan med højdekurver

Drænopland og arealstørrelse

Her fremgår MVO-projektets placering (blå) samt drænopland (grøn)

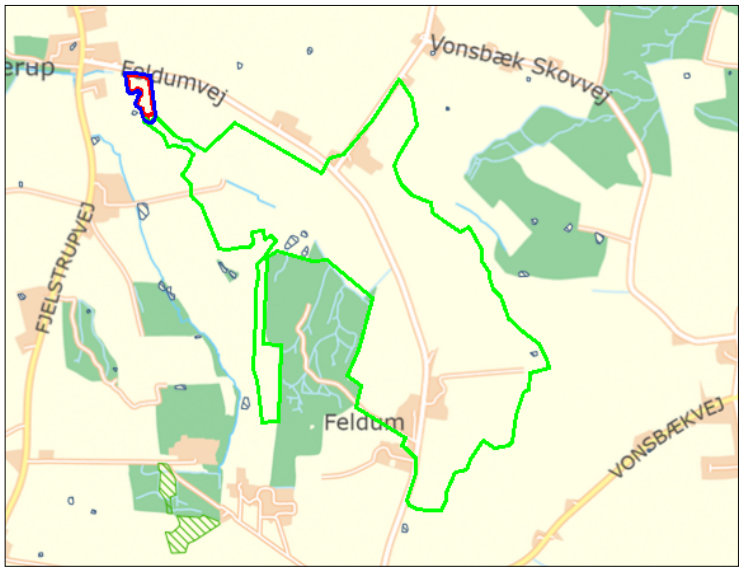

Til venstre: Kort fra ansøgningen med drænoplandet

	Størrelse (ha.)
Vandspejl	**0,91**
Samlet areal inkl. diger	**1,30**
Drænopland	**91**

Tabel fra ansøgningen med data over minivådområdet

Her fremgår minivådområdets forventede udformning og placering af ind- og udløb fra minivådområdet.

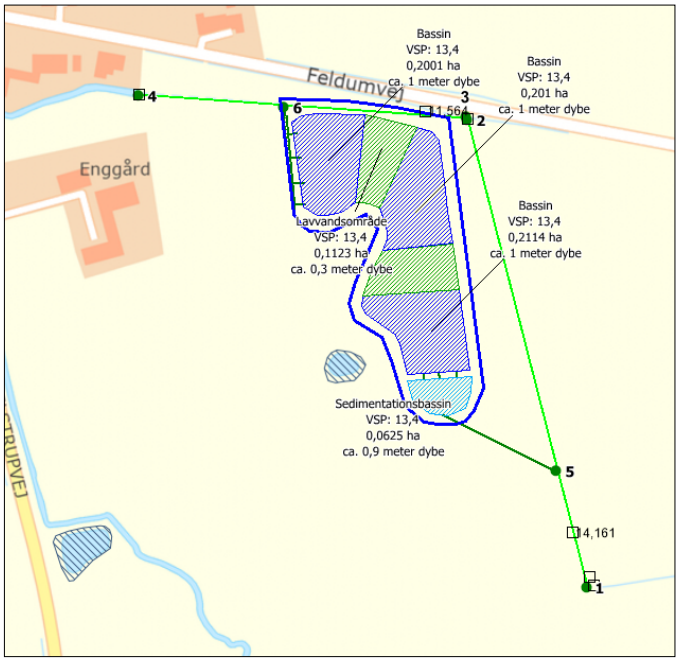

Afvander til	
Kystvandopland	Avnø Vig
Kvælstofeffekt ved kyst (kg N pr. år)	683

Forneden: Fra ansøgningen -
Drænkort
Anlægget er siden første ansøgning blevet flyttet længere mod vest og berører derfor drænsystemet, som kan ses i den vestlige del af det viste område.

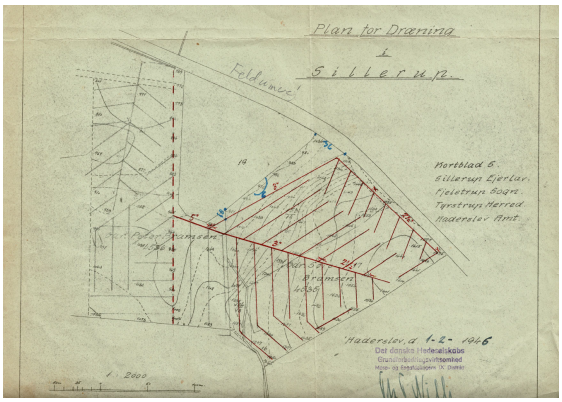

Koter og afgravning

Afgravningsvolumen er beregnet ud fra forventet vandspejlskote. Vandspejlskoten er beregnet ud fra opmålte koter i drænrør før og efter minivådområdet, men skal endeligt fastsættes (måles) inden gravearbejdet påbegyndes.



Tema	Navn	Areal, Ha	Areal, kvm	Arealfordeling, %	Afgraves, kbm	Påfyldes, kbm	Volumen, kbm
Bassin		0,77	7.729	0,0	4.749	-441	4.308
Lavvandsområde	Lavvandsområde	0,12	1.234	0,0	76	-60	16
Bassin	-- SUM --	0,77	7.729	86,2	4.749	-441	4.308
Lavvandsområde	-- SUM --	0,12	1.234	13,8	76	-60	16
-- SUM --	-- SUM --	0,89	8.963	100,0	4.825	-501	4.324
Dige	Dige - Indvendig skrænt	0,04	450	0,0	106	-90	16
Dige	Dige - Kronetop	0,09	864	0,0	0	-436	-436
Dige	Dige - Udvendig skrænt	0,06	582	0,0	0	-197	-197
Dige	-- SUM --	0,19	1.896	100,0	106	-723	-617
-- SUM --	-- SUM --	0,19	1.896	100,0	106	-723	-617
-- SUM --	-- SUM --	1,08	10.859	0,0	4.931	-1.224	3.707

Indløbsdrænet tilstræbes etableret i kote	13,45
Vandspejlets forventede kote	13,40

Fra ansøgningen: Afgravningsvolumen og vandspejlets forventede kote

Placering af overskudsjord

Overskudsjorden placeres på matr. nr. 175, 243, 142b Sillerup, Fjelstrup.

Før udlægning afgraves muldjorden delvist (ca. 15 cm). Der kan være behov for at udlægge jorden i mere end 0,5 m. højde, hvorfor der ansøges om dette i landzonetilladelsen.

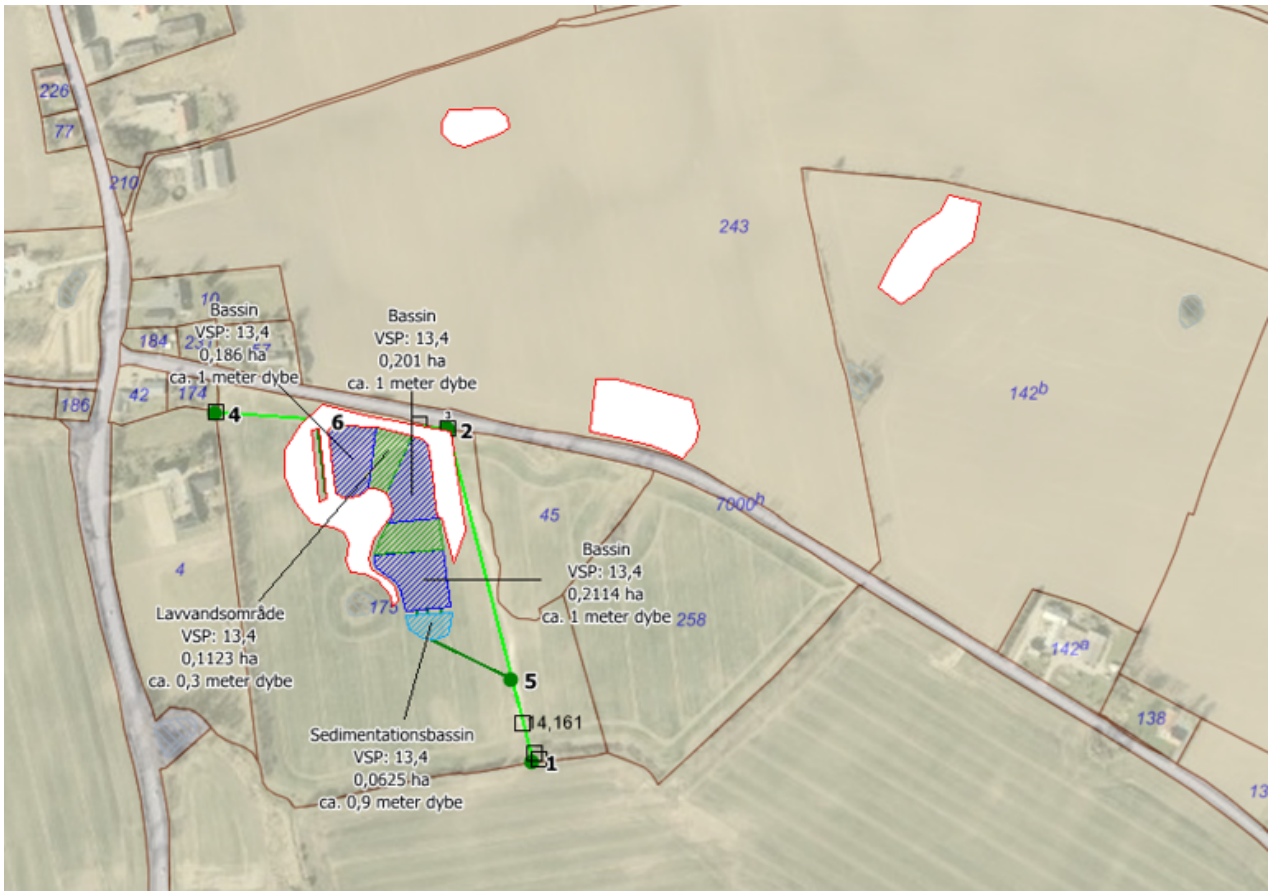

Fra ansøgningen: Fordeling af overskudsjord – er vist med hvide markeringer.
Placeringerne nord for vejen ligger på to andre ejendomme end den ansøgte.
Disse terrænreguleringer bliver derfor vurderet i særskilte sager om driftsnødvendige terrænændringer.

Fra ansøger vedr. overskudsjordsfordeling og iltningsgrøften ved anlægget:
"Udlægningen og opbygning af diget foretages ud fra, at kronen skal ligge i kote 13,70, som tidligere beskrevet. Den betyder også, at der i den viste udlægning er tale om meget varierende mængder, der udlægges.

Nogen steder er terrænet i forvejen tæt på de 13,70, så der her er tale om små jordmængder.

I udløbsenden, hvor diget er højest – op til 1,2 m over terræn – og hvor iltningsgrøften skal etableres, skal man forestille sig, at vi efter opbygning af diget på stedet, hvor grøften skal graves, har en ensartet terrænhøjde på cirka kote 13,5 i den stribe, hvor grøften skal graves.

Der graves en ca. 70 cm bred grøft i cirka 0,6 m dybde, hvor grøften starter. Dybden øges til ca. 0,7 m i udløbsenden for at få lidt fald på grøften. Der ilægges 20 cm sten. Bundkoten (over stenene) er herefter 13,10 hvor grøften starter, og 13,0 ved udløbsenden.
Som tidligere nævnt udmunder rørene i grøften i kote 13,40 (vandspejlskoten).
Grøften afsluttes med et 400 mm rør, som ledes i en ny brønd, som sættes på den eksisterende Ø 500 mm betonledning. Bundkoten på den eksisterende betonledning på stedet, hvor den nye brønd sættes, er cirka kote 11,70."

3.2.2 Sammendrag af ansøgningen

- Minivådområdet er med til at nedbringe nitrat og fosfor fra drænvandet og dermed reducere udledningen af kvælstof.
- Minivådområdet placeres på landbrugsarealer.
- Minivådområdet har udløb til et offentligt vandløb (Feldum Bæk – er et beskyttet vandløb, hvor det ikke er rørlagt). Vandet afvandes videre via Sillerup Bæk til kystvandopland Avnø Vig.
- Minivådområdet var oprindeligt ansøgt med en placering i nord-syd-gående retning hen over skellet mellem matr. nr. 175 og 45 Sillerup, Fjelstrup mod øst. Haderslev Kommune vurderede, at landskabet blev påvirket væsentligt med denne placering, da der skulle være sket større afgravninger og påfyld i begge ender af minivådområdet, da anlægget lå på tværs af højdekurverne og dermed på tværs af en stigning i terrænet. Derfor er ansøgningen blevet ændret til den aktuelle placering og udformning.

3.3 Ejendomsoplysninger

Ejendommen er en landbrugsejendom, der består af 18 matrikler.
Matriklen nr. 175, hvor minivådområdet er placeret, er bygningsløs og har et areal på 72.662 m^2.

3.4 Planforhold

Ejendommen er hverken omfattet af en kommuneplanramme i henhold til kommuneplan 2025 eller en lokalplan.

Ejendommen er i Kommuneplan 2025-2037 omfattet af følgende relevante retningslinjer:

- 3.1.1 Særligt værdifulde landbrugsområder
  I områder, der er udpeget som særligt værdifulde landbrugsområder, skal landbrugets udviklingsplaner og investeringsinteresser vægtes højt.

- 3.5.2 De større sammenhængende landskaber
  De større sammenhængende landskaber skal som udgangspunkt friholdes for større byggeri og større tekniske anlæg, som slører de visuelle og landskabelige sammenhænge, påvirker landskabernes uforstyrrede karakter og som har konsekvenser for det karakteristiske og oplevelsesrige i nabolandskaberne.
  Inden for de større sammenhængende landskaber tillades større byggerier og større tekniske anlæg kun, hvis de ved placering og udformning kan indpasses i landskabet, så de ovenstående hensyn varetages.

3.5 Øvrige forhold

3.5.1 Bygge- og beskyttelseslinjer

Ejendommen er ikke omfattet af bygge- eller beskyttelseslinjer i henhold til naturbeskyttelsesloven.

3.5.2 Grund- og drikkevandsinteresser

Det ansøgte er beliggende i et område med drikkevandsinteresser.

I forhold til grundvandsinteresserne vil det ansøgte ikke konflikte, da der hverken udlægges nye erhvervsarealer eller er tale om virksomhedstyper, der sædvanligvis har oplag af, anvender eller frembringer forurenende stoffer eller stofgrupper, der er mobile i forhold til grundvandet.

3.5.3 Fortidsminder

Der er jf. Slots- og Kulturstyrelsens hjemmeside "Fund og Fortidsminder" ikke registreret fortidsminder på det ansøgte areal eller i de nærmeste omgivelser.
Museum Sønderjylland er anmodet om bemærkninger i relation til forekomsten af eventuelle fortidsminder.
Museet oplyser følgende:
"Der er ikke registreret fortidsminder inden for det aktuelle område, der desuden er lavtliggende. På de lave målebordsblade og de preussiske målebordsblade ses at området ved selve bassinet er engareal.
På baggrund af ovenstående vurderer Museet, at risikoen for at støde på arkæologiske fortidsminder under jordarbejde er minimal, og mener, at en arkæologisk forundersøgelse ikke er nødvendig."

Bemærkning af Haderslev Kommune:
Udtalelsen omhandler projektet inden det blev ændret i placering og udformning, men da udtalelsen er bred og dækkende hele matriklen, vurderes den stadig til at være valid i forhold til det aktuelle projekt. Tidligere har minivådområdets placering været hen over skel mellem matr. nr. 175 og 45 Sillerup, Fjelstrup mod øst.

Se desuden bilag 3 med hele udtalelsen og opmærksomhedspunkt i pkt. 6.

3.5.4 Natura 2000-områder

Ejendommen er ikke beliggende i et område, der er omfattet af Habitatbekendtgørelsen. Afstanden til nærmeste Natura 2000-område (N112 Lillebælt) er minimum 3,3 kilometer.
Haderslev Kommune har vurderet, at projektet ikke påvirker Natura 2000-området væsentligt, på grund af projektets omfang og karakter, samt afstand til Natura 2000-området.

3.5.5 EF-habitatdirektivets bilag IV arter

Det vurderes, at projektets aktiviteter ikke vil medføre væsentlig negativ påvirkning af levesteder og bestande af danske bilag IV-arter. Der foretages ikke ændringer i arealanvendelsen eller etableres anlæg der kan formodes at have skadelig virkning, og der forekommer ikke udledninger, som kan antages at ville få væsentlig negativ indflydelse, på arter anført på habitatdirektivets bilag IV.
I henhold til arter.dk er der ikke registreret bilag IV-arter indenfor eller i nærheden af projektområdet. Nærmeste fund er løvfrø i en afstand af ca. 400 meter mod syd, og fundet er fra 2009.

3.5.6 Haderslev flyveplads

Haderslev Kommune har hørt Haderslev flyveplads, som ligger i en afstand af ca. 2,1 km mod vest, som har følgende bemærkninger:
"Jeg ser ikke nogen hindring for et minivandområde på matr.nr. 175 Sillerup.
Vi flyver ned til ca. 100 meter i dette område, så der bør ikke være problemer, da der er fugle overalt i forvejen."

3.5.7 Beskyttede naturtyper § 3 i naturbeskyttelsesloven

Minivådområde ligger i nærheden af en sø, som er beskyttet efter § 3 i naturbeskyttelsesloven.
Søen må ikke ændre tilstand, hverken under anlægsfasen eller senere.

Det vurderes at de dræn, som ligger ved søen, som er beskyttet efter naturbeskyttelseslovens § 3, har ligget længe, hvor søen har haft status som beskyttet.

Haderslev Kommune vurderer, at projektet ikke vil medføre en tilstandsændring for de beskyttede naturarealer, da minivådområdet ikke graves dybere end den kote, som søen ligger i.

3.5.8 Lavbundsområder og okker

Den nordlige del af minivådområdet er er defineret som lavbundsområde med lav risiko for okker i jorden.
Det vil derfor ikke være en konflikt ved etableringen af anlægget.

3.5.9 Vandløb

Der befinder sig et offentligt vandløb (Feldum Bæk) lige nord for minivådområdet.
Vandløbet er rørlagt på denne strækning. Minivådområdets udløb tilsluttes vandløbet.
Længere mod vest bliver vandløbet til et beskyttet vandløb, hvor det er et åbent vandløb.

3.5.10 Markdræn

Jf. drænkortet ligger drænledninger på minivådområdets placering.
Minivådområdet bliver en integreret del af drænsystemet, hvor det drænvand, der før havde afløb direkte til vandløbet, nu passerer gennem minivådområdet, før det løber ud i vandløbet. Nogle af drænledninger lægges uden om anlægget.

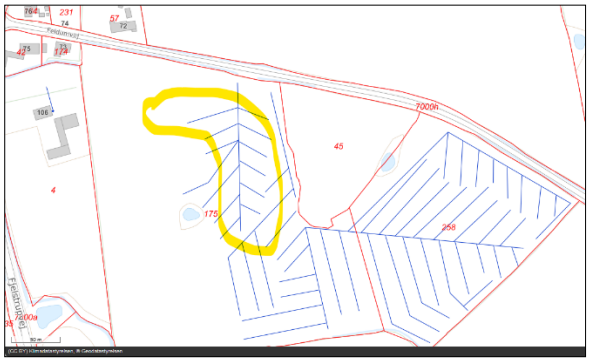

Til venstre:
Drænkort – det er indtegnet i skitseform placeringen af minivådområdet med gul markering.

Placeringerne af dræn skal tages med forbehold.

3.5.11 VVM-screening

Der er foretaget en VVM-screening af anlægget.
Haderslev Kommune har truffet d. 23. marts 2026 afgørelse om, at der ikke er VVM-pligt til etablering af projektet, idet projektet vurderes ikke at have væsentlige skadelige indvirkninger på miljøet.

3.5.12 Vandets naturlige afstrømninger til anden ejendom jf. vandløbslovens § 6

Det er vigtigt at sikre, at eventuel terrænregulering i forbindelse med etablering af minivådområdet ikke forårsager en ændring af vandets naturlige afløb til anden ejendom. I dette konkrete tilfælde skal der være fokus på nabomatriklerne mod nord (vejmatrikel) og øst (landbrugsarealer).

Begge skel ligger med kort afstand til minivådområdet, og der vil efter ansøgningens materiale ske en vis terrænregulering omkring minivådområdets nord- og nordvestlige ende mod vest, nord og øst, hvor der på nuværende tidspunkt ligger det laveste punkt på ejendommen.

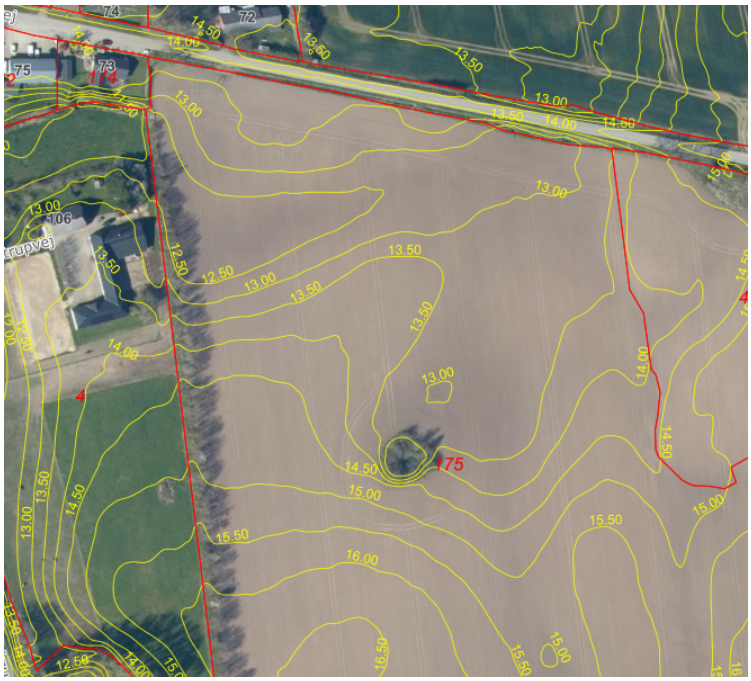

Til venstre: Luftfoto af det ansøgte område med terrænets højder (højdekurver)

4 Naboforhold

4.1 Naboorientering

Der er foretaget naboorientering hos naboejendommene vest for den ansøgte matrikel jf. § 35 stk. 4, da bygningerne ligger med en afstand af ca. 110 meter til anlægget, og anlæggets omfang er af større karakter.

4.2 Bemærkninger fra naboer

Der er ikke kommet bemærkninger i forbindelse med naboorienteringen.

5 Lovgrundlag og kommunens vurdering

5.1 Planlovens landzonebestemmelser – hovedformål

Hovedformålet med landzonebestemmelserne er at forhindre spredt bebyggelse i det åbne land og dermed sikre en klar grænse mellem by og land. Samtidig skal planloven bidrage til at udvikle landdistrikterne på et bæredygtigt grundlag med respekt for menneskets livsvilkår, bevarelse af dyre- og planteliv og øget økonomisk velstand.

I henhold til planlovens § 35 stk. 1 må der i landzone ikke uden tilladelse fra kommunalbestyrelsen foretages udstykning, opføres ny bebyggelse eller ske ændring i anvendelsen af bestående bebyggelse og ubebyggede arealer medmindre det ansøgte er omfattet af undtagelsesbestemmelserne i § 36 -38,

5.2 Krav om landzonetilladelse

Haderslev Kommune vurderer, at der er tale om ændret anvendelse/udstykning/byggeri, og at det ansøgte kræver landzonetilladelse. Baggrunden er, at ejendommen ligger i landzone, og at det ansøgte ikke er omfattet af undtagelserne i planlovens § 36 eller 37.

5.2.1 Lokalplanpligt

Haderslev Kommune har vurderet – jf. § 35, stk. 2. – at det ansøgte på grund af sit omfang og placering, ikke er lokalplanpligtigt.

5.3 Vurdering og begrundelse

Haderslev Kommune har ved denne afgørelse lagt vægt på følgende:

Projektet blev revideret efter dialog med Haderslev Kommune i forhold til placering og udformning for at opnå en placering i landskabet med den mindst mulige påvirkning og den optimale indpasning i det bestående let bølgede terræn. Den endelige placering ligger nu i det laveste område af matriklen og bliver derfor mindst muligt synligt og med udgravninger og påfyldninger i et moderat omfang i forhold til den oprindelige ansøgning længere ind det skrånende terræn.

5.3.1 Vurdering ift. klimamæssige forhold

Minivådområdet er med til at nedbringe nitrat og fosfor fra drænvandet og dermed reducere udledningen af kvælstof. Anlægget er stedbestemt og kræver anlæggelse i det åbne land. Anlægget kan være med til at øge biodiversiteten. Det vurderes derfor, at anlægget gavner klimaet og i mindre omfang også naturrelaterede forhold. Minivådområder er en del af Grøn Trepart aftalen og er derfor vigtige tiltag for at bidrage til den grønne omstilling samt i dette tilfælde til en forbedring af den økologiske tilstand i Lillebælt.

5.3.2 Vurdering af anlægget i landskabet

Det vurderes, at anlægget tilpasses det eksisterende let kuperede terræn i området, som er udpeget som større sammenhængende landskaber, ved at placere det på et areal i nærheden af vejen, som er mindre kuperet og mere flad end omgivelsen, og med den nordvestlige del i det laveste område på denne mark og generelt i dette område, hvor der er udløb fra minivådområdet hen mod det rørlagte offentlige vandløb Feldum Bæk.

Anlægget har en udstrækning fra syd til nord på ca. 155 meter i et let kuperet terræn og vil fremstå med én vandspejlskote (ca. 13.40), hvorfor der helt naturligt vil opstå vise udgravninger og påfyldninger af jord i begge ender og dermed også synlige terrænændringer. Da minivådområdet dog ligger i et område, som er forholdsvis fladt over et større areal, og der både udgraves og påfyldes (og ikke udelukkende én af delene) og da vejtracéen mod nord ligger højere eller i nogenlunde samme kote som anlæggets diger, vurderes det, at påvirkning af landskabet vil være minimeret med anlæggets placering, og at minivådområdet ikke vil opfattes som et væsentlig indgreb eller vil sløre de overordnede landskabstræk af landskabsudpegningen for de større sammenhængende landskaber i området.

5.3.3 Vurdering af andre kommuneplanretningslinjer

Der indtages landbrugsarealer ved etablering af anlægget, som er udpeget med særlig værdi i dette område. Anlægget er til gavn for det drænvand fra landbrugsarealerne, som er belastet med nitrat og fosfor, som renses igennem anlægget, og derfor har en berettigelse til at ligge på en del af landbrugsarealerne.
Lodsejer, som både ejer ejendommen og anlægget, har selv valgt, at anlægget skal etableres.

Ud fra de kendte forudsætninger og under overholdelse af de i denne tilladelse anførte vilkår vurderes det, at det ansøgte ikke vil være i konflikt med:

- planlovens landzonebestemmelser og hovedformål
- relevante retningslinjer i kommuneplanen
- øvrig relevant lovgivning
- hensynet til naboer

På baggrund af ovenstående vurderer Haderslev Kommune, at der kan meddeles tilladelse efter planlovens § 35 til det ansøgte.

6 Andre tilladelser og opmærksomhedspunkter

- Det ansøgte kan kræve, at du indhenter andre tilladelser efter anden lovgivning.
- Det ansøgte projekt kræver tilladelse efter vandløbsloven.
- Hvis der under arbejdet dukker fortidsminder op, skal arbejdet straks standses og Haderslev Museum skal kontaktes. Efter museumslovens § 25 kan den, der udfører et jordarbejde forud for igangsætningen anmode museet om en udtalelse om, hvorvidt arbejdet indebærer en risiko for ødelæggelse af fortidsminder. Se også museets udtalelse i bilag 3.
- Hvis der under jordarbejdet konstateres en forurening, skal du stoppe arbejdet og kontakte Teknik og Klima på telefon: 74 34 34 34.
- At eventuelle ændringer af drænledninger i forbindelse med minivådområdets etablering kan kræve tilladelse eller godkendelse efter vandløbsloven jf. § 16 og 17. I forbindelse med ansøgningen om minivådområdet udarbejdes en tilladelse efter vandløbsloven, hvor dette er medtaget.
- At der ikke ændres i vands naturlige afløb til anden ejendom eller at det naturlige afløb af vand fra højere liggende ejendomme ikke hindres jf. § 6 i vandløbsloven uden tilladelse. Dette gælder også for terrænreguleringerne med overskudsjord fra minivådområdet.

Venlig hilsen

Nikola Jerosch Dybbroe
Planlægger

Underretning

Kopi af afgørelsen til:

Danmarks Naturfredningsforening
Dansk Ornitologisk Forening
Friluftsrådet
Dansk Fritidsfiskerforbund
Provas
Spiras (ansøger)

Bilag 1 Klagevejledning

Lov om planlægning

Afgørelsen er truffet i henhold til § 35, stk. 1 i lov om planlægning, (jf. lovbekendtgørelse nr. 223 af 01.03.2024 med senere ændringer) kan påklages til Planklagenævnet, jf. § 58, stk. 1 nr. 1. Du kan klage over såvel retlige som skønsmæssige forhold.

Klageberettiget

Klageberettigede efter § 58 er miljøministeren og i øvrigt enhver med retlig interesse i sagens udfald, jf. § 59, stk. 1. Klageberettigede er endvidere jf. 59, stk. 2, landsdækkende foreninger og organisationer, der som hovedformål har beskyttelsen af natur og miljø eller varetagelsen af væsentlige brugerinteresser inden for arealanvendelsen, på betingelse af:

at foreningen eller organisationen har vedtægter eller love, som dokumenterer dens formål, og
at foreningen eller organisationen repræsenterer mindst 100 medlemmer.

Hvordan klager du

Du klager via Klageportalen, som du finder et link til her: www.naevneneshus.dk.
Du logger på ligesom du plejer. Typisk med MitID. Klagen sendes gennem Klageportalen til den myndighed, der har truffet afgørelsen.

Klagefrist

En klage skal være indgivet inden 4 uger efter at afgørelsen er meddelt. Er afgørelsen offentligt bekendtgjort, regnes klagefristen dog altid fra bekendtgørelsen. I tilfælde, hvor en afgørelse træffes indirekte og således ikke meddeles eller offentliggøres, regnes fristen fra det tidspunkt, hvor klageren har fået kendskab til afgørelsen. Hvis klagefristen udløber på en lørdag eller en helligdag, forlænges fristen til den følgende hverdag. Dette følger af bekendtgørelse nr. 130 af 28. januar 2017 §2 om udnyttelse af tilladelser, frist for indgivelse af klage, mv.

Klagegebyr

En klage er indgivet, når den er tilgængelig for myndigheden i Klageportalen. Når du klager, skal du betale et gebyr på 900 kr. (privatperson) eller 1800 kr. (for virksomheder og organisationer). Du betaler gebyret med betalingskort i Klageportalen. Et indbetalt gebyr tilbagebetales, hvis klageren får helt eller delvis medhold i klagen, eller klagen afvises som følge af overskredet klagefrist, manglende klageberettigelse eller fordi klagen ikke er omfattet af Planklagenævnets kompetence.

Fritagelse for brug af klageportal

Planklagenævnet skal som udgangspunkt afvise en klage, der kommer uden om Klageportalen, hvis der ikke er særlige grunde til det. Planklagenævnet afviser din klage, hvis du sender den uden om klageportalen, medmindre du forinden er blevet fritaget for brug af klageportalen. Hvis du ønsker at blive fritaget for at bruge klageportalen, skal du sende en begrundet anmodning til Planklagenævnet. Nævnet afgør herefter, om du kan fritages for at bruge klageportalen. Se betingelser for at blive fritaget her.

Planklagenævnets afgørelser kan ikke påklages til anden administrativ myndighed.

Domstolsprøvelse

Hvis du ønsker kommunens eller klagemyndighedens afgørelse prøvet ved domstolene, skal du anlægge sag inden 6 måneder efter, at afgørelsen er meddelt. For afgørelser, der er offentligt bekendtgjort, regnes søgsmålsfristen fra bekendtgørelsen, jf. § 62 i Lov om planlægning.

Der henvises i øvrigt til Planklagenævnet hjemmeside https://naevneneshus.dk/

Bilag 2 Databeskyttelsesloven

Lov om behandling af personoplysninger (lov nr. 502 af 23. maj 2018 med senere ændringer) - også kaldet Databeskyttelsesloven

Databeskyttelsesloven giver borgere nogle rettigheder i forhold til de oplysninger, Haderslev Kommune indsamler om dig og din ejendom, og som kommunen behandler på edb eller i manuelle registre.

Indsamling og registrering af oplysninger
Kommunen har ret til at indhente oplysninger i forbindelse med de sager, som skal behandles af kommunen.

I kommunens sagsdokumentsystem registreres oplysninger, som omfatter adresse, matr.nr. og sagsindhold, herunder sagsparter.

Videregivelse af oplysninger
De oplysninger, kommunen indsamler, kan blive udvekslet mellem region, nabokommuner og styrelser i det omfang, data skal anvendes ved flere myndigheders administration efter Planloven.

Ved aktindsigt kan der blive udleveret oplysninger fra registeret.

Oplysninger kan også videregives til statistiske eller forsikringsmæssige formål.

Oplysningerne kan, eller er, eller vil blive gjort offentlig tilgængelige på Haderslev Kommunes hjemmeside og Planinfo.dk.

Indsigt i oplysninger
Borgere kan henvende sig til kommunen og få oplyst, om Haderslev Kommune behandler oplysninger om dem og i så fald, hvilke oplysninger der anvendes, hvad formålet er, hvor oplysningerne stammer fra, og hvem der modtager oplysningerne.

Ret til at gøre indsigelse over for behandling af oplysninger
Hvis man opdager, at der er fejl i de oplysninger, kommunen behandler, eller hvis oplysningerne er vildledende, kan man gøre opmærksom på det. Haderslev Kommune kan så rette oplysningerne.

Klage over Haderslev Kommunes behandling af oplysninger
Hvis man mener, at kommunen ikke har tilgodeset ens rettigheder efter Persondataloven, eller hvis man i øvrigt vil vide mere om rettigheder efter loven, kan henvendelse ske til Haderslev Kommune, Christian X's Gade 39, 6100 Haderslev, tlf. 74 34 34 34.

Klager over kommunens behandling af oplysninger om ejendomme skal ske til Datatilsynet, Borgergade 28, 5., 1300 København K.

Bilag 3 Arkæologisk udtalelse af Museum Sønderjylland

Bemærkning af Haderslev Kommune:
Udtalelsen omhandler projektet inden det blev ændret i placering og udformning, men da udtalelsen er bred og dækkende hele matriklen, vurderes den stadig til at være valid i forhold til det aktuelle projekt. Tidligere har minivådområdets placering været hen over skel mellem matr. nr. 175 og 45 Sillerup, Fjelstrup mod øst.

Arkæologisk udtalelse vedr. etablering af minivådområde på en del af matr. 175 Sillerup,
Fjelstrup (Haderslev Kommune)

Udtalelse i henhold til museumslovens § 25:
Museum Sønderjylland - Arkæologi har modtaget høringsmateriale vedrørende ovennævnte projekt og har foretaget arkivalsk kontrol og arkæologisk vurdering af planområdet.

Efter det oplyste skal der etableres et minivådområde bestående af et bassin på ca. 9100 m2 (rød markering på kort). Desuden skal overskudsjord deponeres på samme matrikel i et omfang på ca. 1,3 ha fordelt på 5 områder (blå markering på kort). Det oplyses, at overskudsjorden udlægges med forudgående muldafrømning på max. 15 cm af muldjorden. Ændrer dette sig, så vil Museet bede om, at vi kontaktet for udarbejdelse af en ny vurdering.

Planområdet omfatter en del af matrikel 175, 45, 142b, 243, 258 Sillerup, Fjelstrup samt matrikel 9 Vonsbæk Ejerlav, Vonsbæk.
Der er ikke registreret fortidsminder inden for det aktuelle område, der desuden er lavtliggende. På de lave målebordsblade og de preussiske målebordsblade ses at området ved selve bassinet er engareal.

På baggrund af ovenstående vurderer Museet, at risikoen for at støde på arkæologiske fortidsminder under jordarbejde er minimal, og mener, at en arkæologisk forundersøgelse ikke er nødvendig.

Bygherre skal dog være opmærksom på, at hvis der under anlægsarbejdet alligevel påtræffes jordfaste fortidsminder eller andre kulturhistoriske anlæg, skal anlægsarbejdet (jf. museumslovens § 27, lov nr. 473 af 7. juli 2001) omgående indstilles i det omfang, det berører fortidsmindet, og Museum Sønderjylland - Arkæologi adviseres.

Det kan endvidere oplyses, at bygherre i givet fald ikke skal udrede udgifterne til en eventuel arkæologisk undersøgelse.

