Provas
Haderslev Spildevand a/s
Fjordagervej 32
6100 Haderslev

Haderslev Kommune
Teknik og Klima
Christian X's Vej 39
6100 Haderslev

www.haderslev.dk

Dir. tlf. 23 87 11 50
jra@haderslev.dk

27-11-2026 • Sagsident: 26/21213 • Sagsbehandler: Jan Ravn

Tilladelse til nødoverløb PA0302S_Nødoverløb ved Svanevej 8A, 6500 Vojens, med udløb til Fuglesøen efter miljøbeskyttelsesloven § 28 stk. 1

Tilladelsen er meddelt på baggrund af:

- Lov om miljøbeskyttelse, lovbekendtgørelse nr. 42 af 11. september 2026.
- Bekendtgørelse nr. 1446 af 27. november 2025 om spildevandsplanen og spildevandstilladelse m.v. efter miljøbeskyttelsesloven kapitel 3 og 4 (Spildevandsbekendtgørelse).
- Bekendtgørelse nr. 1433 af 21. november 2017 om krav til udledning af visse forurenende stoffer til vandløb, søer, overgangsvande, kystvande og havområder.
- Bekendtgørelse nr. 1668 af 8. december 2025 om fastlæggelse af miljømål for vandløb, søer overgangsvande, kystvande og grundvand
- Bekendtgørelse nr. 1669 af 8. december 2025 om indsatsprogrammer for vandområdedistrikter

Tilladelsen meddeles til:

Provas
Haderslev Spildevand a/s
Fjordagervej 32
6100 haderslev

Vilkår

Tilladelsen meddeles på følgende vilkår:

1. Tilladelsen omfatter udledning fra nødoverløb til fuglesøen via udløb PA0302S _Nødoverløb beliggende ved koordinaterne X: 520433, Y: 6122119 (UTM32N, ETRS89).

2. Nødoverløbet må alene træde i funktion i tilfælde af force majeure-hændelser, hvor normal afledning af spildevand ikke kan opretholdes.

3. Pumpestationen skal være forsynet med online alarm ved aktivering af nødoverløb. Alarmen skal være tilsluttet døgnbemandet overvågning.

4. Ved modtagelse af alarm om aktivering af nødoverløb skal der straks og uden unødigt ophold iværksætte de nødvendige foranstaltninger for at begrænse nødoverløbets varighed og omfang mest muligt.

5. Der skal føres logbog over alle nødoverløbshændelser. Logbogen skal opbevares i mindst 20 år efter registreringstidspunktet og på forlangende fremsendes til tilsynsmyndigheden.

6. Logbogen skal som minimum indeholde følgende oplysninger:

tidspunkt for alarm,
tidspunkt for vagtudrykning,
varighed af vagtudrykning,
tidspunkt for nødoverløbets start og ophør,
årsag til nødoverløbet,
beskrivelse af iværksatte afværgeforanstaltninger, samt
en vurdering af den udledte spildevandsmængde (m^3).

7. Tilsynsmyndigheden skal underrettes om enhver nødoverløbshændelse senest førstkommende hverdag efter hændelsen. Underretningen skal vedlægges kopi af logbogen for den pågældende hændelse.

8. Provas skal efter ophør af en nødoverløbshændelse uden unødigt ophold foretage nødvendig oprydning og afhjælpning af eventuelle forureninger, som hændelsen måtte have medført.

Ansøgning
Provas har d. 29. januar 2026 ansøgt om tilladelse til nødoverløb af spildevand ved force majeure fra pumpestation PA0302S med udløb i PA0302S _Nødoverløb til Fuglesøen.

projektoplysninger
Provas ansøger om tilladelse til nødoverløb fra pumpestation PA0302S til Fuglesøen via udløb PA0302S_Nødoverløb i tilfælde af force majeure-hændelser.
Pumpestation PA0302S leder spildevandet til Vojens Renseanlæg. Hvis pumpestationen rammes af en force majeure-hændelse, vil spildevandet stuve op i Provas' ledningssystem opstrøms pumpestationen. Hvis der ikke er mulighed for aflastning via et nødoverløb, kan opstuvningen i sidste ende medføre, at spildevand trænger op på terræn og medfører risiko for uhygiejniske gener.
Hvis spildevandet stiger til over kote 37,79 m, aktiveres nødoverløbet ved pumpestation PA0302S. Spildevandet udledes herefter til Fuglesøen, hvilket aflaster kloaksystemet og reducerer risikoen for opstuvning i ledningsnettet.
Det bemærkes, at ansøgningen alene omfatter etablering af et nødoverløb fra pumpestationen.
Nødoverløbet kan kun træde i funktion i helt særlige og ekstraordinære situationer som følge af force majeure, hvor den normale drift af spildevandssystemet ikke kan opretholdes.
Formålet med nødoverløbet er at forebygge oversvømmelser med uhygiejnisk spildevand på ejendomme, i virksomheder samt på private og offentlige arealer, når andre afværgeforanstaltninger ikke er tilstrækkelige.

Figur1: Oversigt Kloakopland

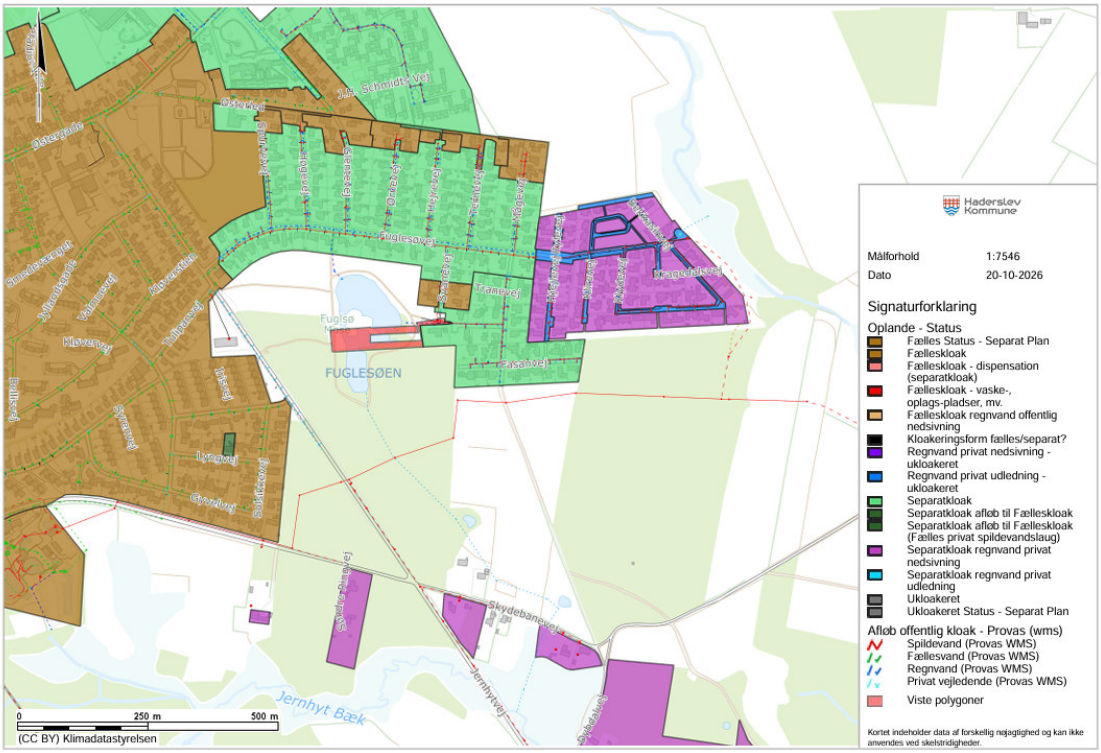

Figur 2: Placering af pumpestation, nødoverløb, udløb og recipient.

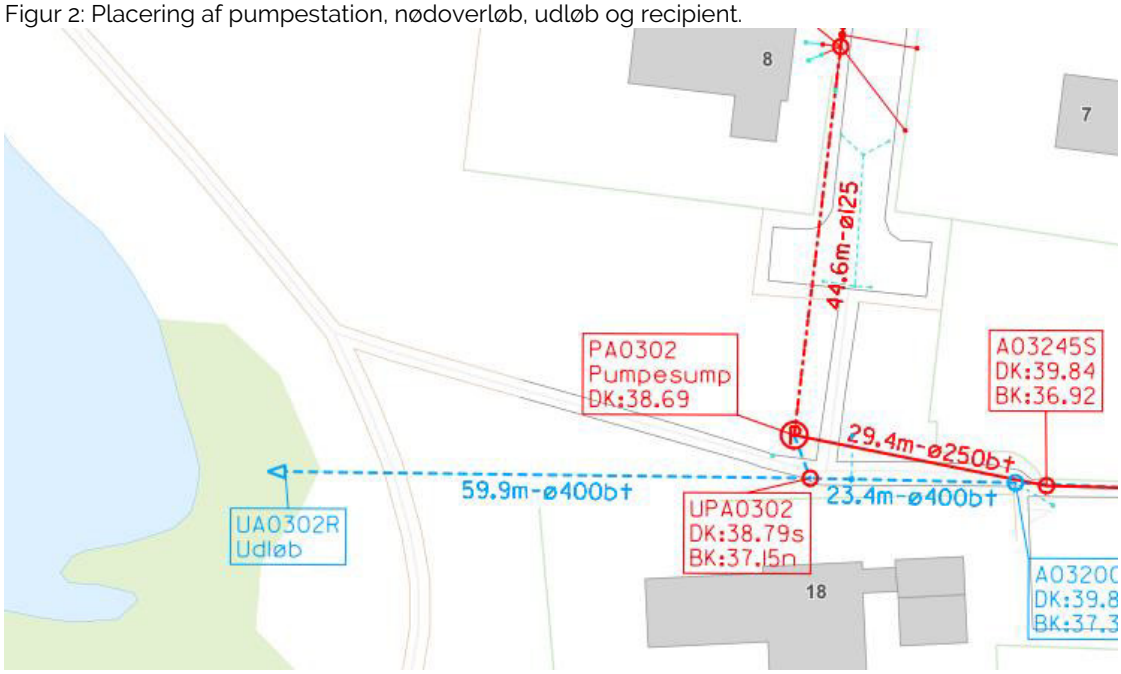

2.2 Stamdata for pumpestation og nødoverløb

Pumpestation	**PA0302S**
Pumpekapacitet [m3/t]	**15**
Bygværkstype	**Nødoverløb**
Reservoirkapacitet [m3]	**0**
Tilsluttet renseanlæg	**Vojens renseanlæg**
x-koordinat (pumpestation), (UTM32N ETRS89)	**X: 520491**
y-koordinat (pumpestation), (UTM32N ETRS89)	**Y: 6122123**
Adresse (hvis denne findes)	**Svanevej 8A, 6500 Vojens.**
Matrikelnr. (pumpestation)	**2560 Vojens Ejerlav Vojens**
Udløbsnr.	**PA0302S_Nødoverløb** (til orientering så er der oprettet særskilt udløbs nr. for nødoverløbet – til brug for statens PULS-database – navngivningen af udløbsnummeret afviger derfor i forhold til ansøgningen)
x-koordinat (udløb), (UTM32N ETRS89)	**X: 520433**
y-koordinat (udløb), (UTM32N ETRS89)	**Y: 6122119**
Recipient (vandområde)	**Fuglesøen,** **Vandet fra Fuglsøen har videre afledning via regnvandsledning til Jernhyt bæk** **DK Vandområde ID: c00152** **EU Vandområde ID: DKRIVER8178**
Beskrivelse af udløbsanlæg	**-**
Tilsluttede kloakoplande [total ha]	**4**
Kommune	**Haderslev kommune**
Ejernavn	**Provas, Haderslev Spildevand A/S**
CVR	**32 88 22 77**

Haderslev Kommunes vurdering

Generel bemærkning

Provas har oplyst, at der under normale driftsforhold ikke vil forekomme overløb fra spildevandssystemet.
På den baggrund er der ansøgt om tilladelse til et nødoverløb, som alene træder i funktion ved force majeure-hændelser.
Pumpestationen er omfattet af kommunens spildevandsplan og indgår som en del af det offentlige kloaksystem.
Haderslev Kommune er myndighed for udledningstilladelsen, mens Miljøstyrelsen fører tilsyn med udledningen.

Recipient til pumpestation

pumpestationen har nødoverløb til Fuglesøen.
Afløbet fra fuglsøen ledes via en regnvandsledning til Jernhyt bæk (DK vandområde ID: c00152).
Da tilladelsen udelukkende omfatter nødoverløb, vil der ikke ske udledning af spildevand under normal drift. Udledning kan kun forekomme i ekstraordinære situationer som følge af force majeure.
Provas skal igennem sine beredskabsprocedurer sikre, at et eventuelt nødoverløb stoppes hurtigst muligt, og at den normale drift genoprettes snarest muligt.

Vandområdeplaner og Indsatsbekendtgørelsen

På baggrund af sagens oplysninger vurderes det, at tilladelsen til nødoverløb ikke vil hindre opfyldelsen af de fastsatte miljømål for Jernhyt bæk (DK vandområde ID: c00152) eller de nedstrøms liggende vandområder.
Det vurderes derfor, at tilladelsen er forenelig med vandområdeplanerne og ikke strider mod § 8 i indsatsbekendtgørelsen.

Miljøvurderingsloven-VVM

Det vurderes, at projektet ikke er omfattet af bilag 1 eller 2 til miljøvurderingsloven og dermed ikke er omfattet af krav om VVM-screening efter § 21 eller tilladelse efter § 25.

Naturbeskyttelseslovens §3

Nødoverløbet har udløb til en § 3-beskyttet moseareal og § 3-beskyttet sø.
Udløbet ligger ca. 10 meter fra et § 3-beskyttet overdrev.
Da nødoverløb kun kan forekomme i helt ekstraordinære situationer som følge af force majeure, vurderes det, at det ansøgte projekt ikke vil medføre tilstandsændringer i de § 3-beskyttede naturområder og dermed ikke er i strid med naturbeskyttelsesloven.

Natura 2000-områder

Det nærmeste nedstrøms Natura 2000-område er Natura 2000-område nr. 92, Pamhule Skov og Stevning Dam, som omfatter habitatområde H81 og fuglebeskyttelsesområde F57.
Natura 2000-området ligger ca. 1,9 km nedstrøms udløbet PA0302S_Nødoverløb.
Da nødoverløb kun forventes at forekomme i helt særlige og ekstraordinære situationer som følge af force majeure, vurderes det, at det ansøgte projekt, hverken i sig selv eller i kumulation med andre planer og projekter, vil medføre en væsentlig påvirkning af Natura 2000-området. Projektet vurderes derfor hverken at kunne skade områdets udpegningsgrundlag eller hindre opfyldelsen af områdets bevaringsmålsætninger.

Bilag IV-arter
Der er foretaget en vurdering af forekomsten af bilag IV-arter på baggrund af registreringer i Naturdata på Danmarks Miljøportal. Den nærmeste registrerede bilag IV-art er markfirben (*Lacerta agilis*), aktivitets ID 916614), som er registreret på hedeareal op til jernbanen syd for Vojens (sted: 612_51Vojensvest), ca. 1,3 km sydvest for det ansøgte nødoverløb.

Det ansøgte nødoverløb vil alene kunne træde i funktion i særlige og helt ekstraordinære situationer som følge af force majeure. På den baggrund vurderes projektet ikke at medføre en væsentlig påvirkning af bilag IV-arter eller deres yngle- og rasteområder.

Det vurderes endvidere, at projektet hverken i sig eller i kumulation med andre planer og projekter vil beskadige eller ødelægge yngle- eller rasteområder for Odder, løvfrø, markfirben eller andre bilag IV-arter, der forekommer eller potentielt kan forekomme i området. Projektet vurderes således ikke at forringe den økologiske funktionalitet af bilag IV-arternes yngle- og rasteområder.

Det vurderes derfor, at projektet ikke er i strid med habitatdirektivets artsbeskyttelsesbestemmelser eller habitatbekendtgørelsens regler om beskyttelse af bilag IV-arter.

Partshøring

Det er vurderet, at der ikke er andre parter i sagen end ansøger, som har en væsentlig og individuel interesse i afgørelsen. Da afgørelsen indeholder skærpede vilkår i forhold til det ansøgte, er ansøger blevet partshørt i henhold til forvaltningslovens § 19.
Et udkast til afgørelsen har været sendt i partshøring hos ansøger i perioden fra den 22. oktober 2026 til den 5. november 2026.
Ansøger har meddelt, at der ikke er bemærkninger til udkastet.
Haderslev Kommune træffer derfor afgørelse på det foreliggende grundlag.

Offentliggørelse

Tilladelsen offentliggøres på Kommunes hjemmeside i henhold til spildevandsbekendtgørelsens § 19, stk. 5.
Tilladelsen er meddelt efter miljøbeskyttelseslovens § 28, stk. 1, til et spildevandsforsyningsselskab omfattet af vandsektorlovens § 2, stk. 1.

Afgørelsen offentliggøres den 27. november 2026 og vil være tilgængelig på kommunens hjemmeside i 4 uger fra offentliggørelsesdatoen.

Klagevejledning

Denne afgørelse kan ikke påklages til anden administrativ myndighed, da den omfatter udledning fra et anlæg med en kapacitet på 30 personækvivalenter eller derunder, jf. miljøbeskyttelseslovens § 28, stk. 5.

En eventuel sag om prøvelse af afgørelsen ved domstolene skal være anlagt senest 6 måneder efter afgørelsens offentliggørelse, jf. miljøbeskyttelseslovens § 101.

Aktindsigt

I henhold til forvaltningslovens § 9 er der mulighed for at få aktindsigt i sagen.
Ønskes aktindsigt, kan nærmere aftale om gennemsyn af sagens dokumenter træffes med Haderslev Kommune.

Bilag

Bilag 1 - Ansøgning til nødoverløb, UA0302R pumpestation PA0302

Haderslev Kommune

Teknik og Miljø

Christian X's Vej 39
6100 Haderslev

Fjordagervej 32
6100 Haderslev

Tlf. 73 520 520
www.provas.dk

Dir tlf. +45 20134205
e-mail: miel@provas.dk

Ansøgning til nødoverløb, UA0302R pumpestation PA0302

Formål

Formålet med nærværende ansøgning, er at søge om tilladelse til nødoverløb fra pumpestation PA0302, via nødoverløb UA0302R.

Nødoverløbet kan træde i anvendes ved f.eks. strømsvigt ved pumpestationen, skybrud eller andre hændelser, for at undgå oversvømmelse af ejendomme, virksomheder, private og offentlige arealer mv.

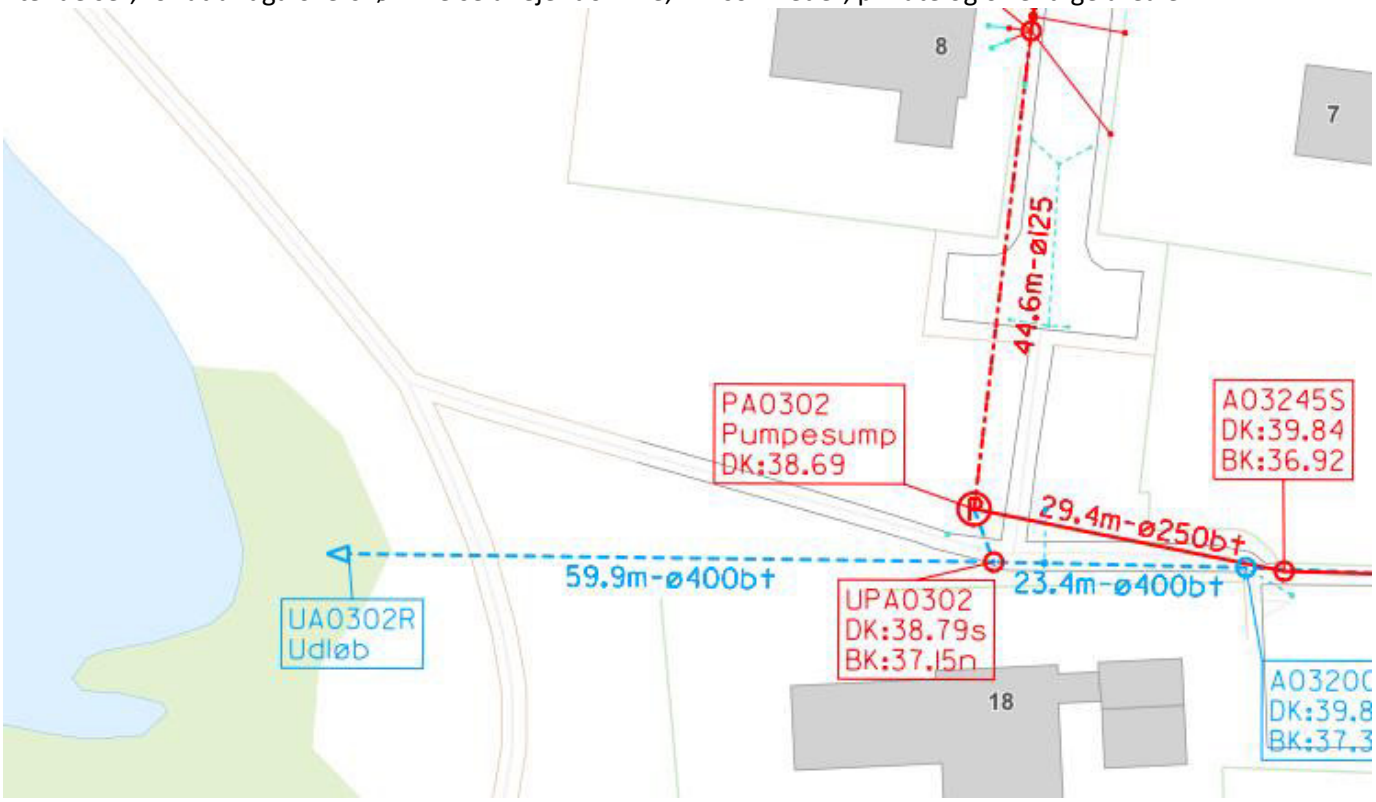

Baggrund og funktion

Pumpestationen PA0302 blev etableret i 1964.
Ved driftsnedbrud vil spildevand stuve op i pumpesumpen og hvis spildevandoverstiger kote 37.79, udledes spildevand til Fuglesøen via nødoverløb.
Pumpen er forsynet med alarm samt bemandet døgnovervågning.

Stamdata for pumpstation og nødoverløb

Pumpestation nr.	PA0302
Pumpekapacitet [m^3/t]	15
Bygværkstype	Nødoverløb
Reservoirkapacitet [m^3]	0
Renseanlæg, som spildevandet er tilsluttet	Vojens renseanlæg
Koordinater, UTM32N ETRS89 (pumpestation)	520491:6122123
Matrikel nummer (pumpestation)	2560 Vojens Ejerlav Vojens
Udløbsnummer	UA0302R
Koordinater, UTM32N ETRS89 (udløb)	520433:6122119
Recipient	Fuglesøen
Tilsluttede kloakopland [total ha]	4
Kommune	Haderslev kommune
Ejer	Provas
Kontaktperson for ansøger	Michelle Elgaard Miel@provas 20134205

Natur

Nødoverløbet har udløbet til § 3 beskyttet moseareal og § 3 beskyttet sø
Udløbet er ca. 10 fra § 3 beskyttet overdrev

Miljøpåvirkning

Nødoverløbets udledte vandmængder afhænger af en række forskellige faktorer som nedbørsmængder, strømnedbrud, pumpesvigt eller lignende uforudsigelige hændelser som ikke kan kontrolleres.

Der sker statistisk ikke overløb fra pumpestationen indenfor serviceniveau. Funktionen vil derfor også kun være som nødoverløb, så hvis der skulle ske overløb, ske det kontrolleret.

For yderligere information kan undertegnede kontaktes

Med venlig hilsen
Michelle Elgaard